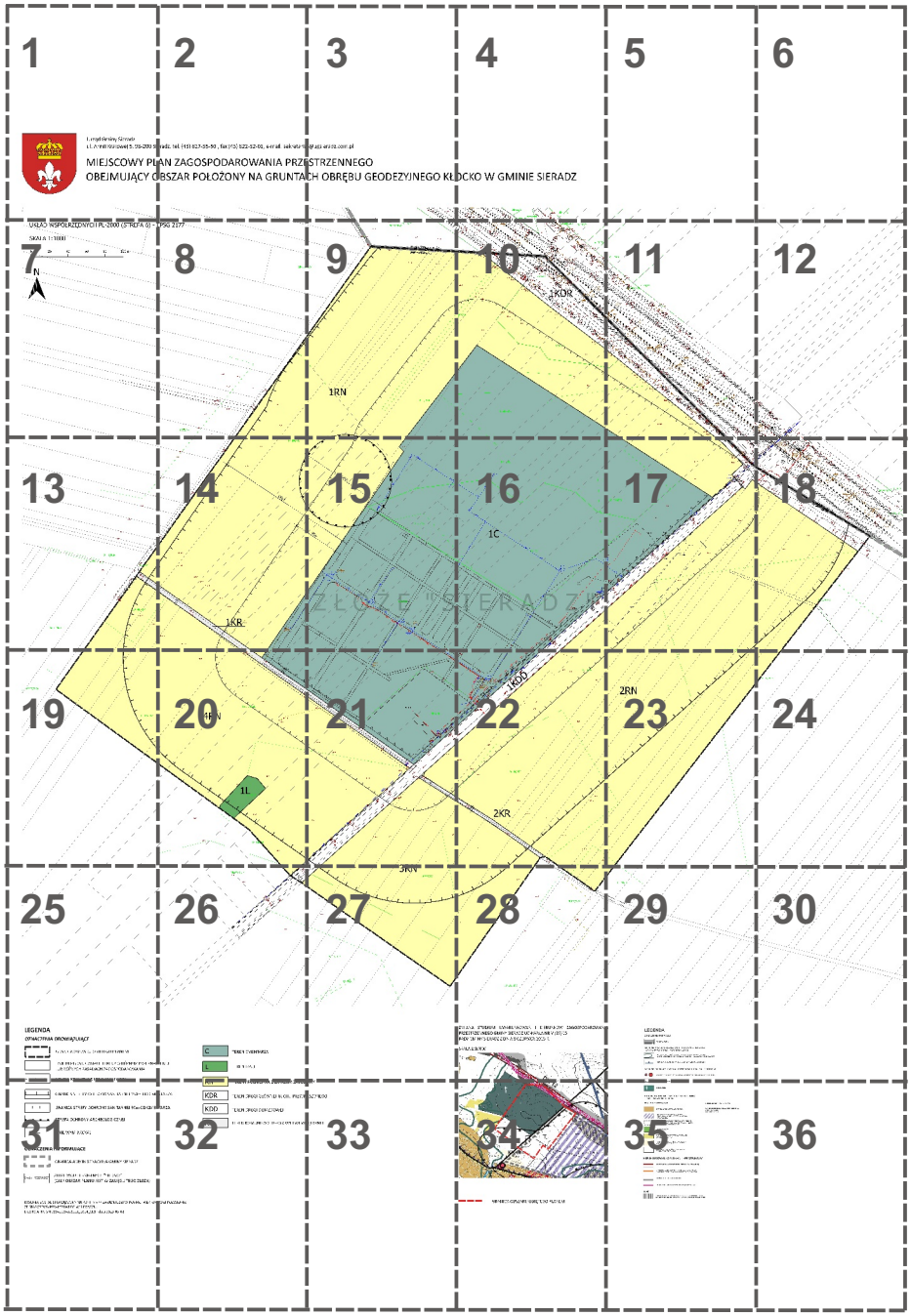
1
2
3
4
5
6
MIEJSCOWY PLAN ZAGOSPODAROWANIA PRZESTRZENNEGO
OBEJMUJĄCY OBSZAR POŁOŻONY NA GRUNTACH OBRĘBU GEODEZYJNEGO KŁOCKO W GMINIE SIERADZ
7
8
9
10
11
12
1RN
1KDR
13
14
15
16
17
18
1C
ZŁOŻE "SIERADZ"
1KR
19
20
21
22
23
24
1KDD
2RN
1N
1L
2KR
3RN
25
26
27
28
29
30
31
32
33
34
35
36

Urząd Gminy Sieradz
ul. Armii Krajowej 5, 98-200 Si

MIEJSCOWY PL
OBEJMUJĄCY C

UKŁAD WSPÓŁRZĘDNYCH PL-2000 (STREFA 6) -

SKALA 1:1000

0 20 40 60 80 100 m

N

eradz, tel. (43) 827-55-50 , fax (43) 822-32-01, e-mail: sekretaria

.AN ZAGOSPODAROWANIA PRZE
)BSZAR POŁOŻONY NA GRUNTA(

EPSG 2177

18-332/

t@ugsieradz.com.pl

ESTRZENNEGO
CH OBRĘBU GEODEZYJNEGO KŁ

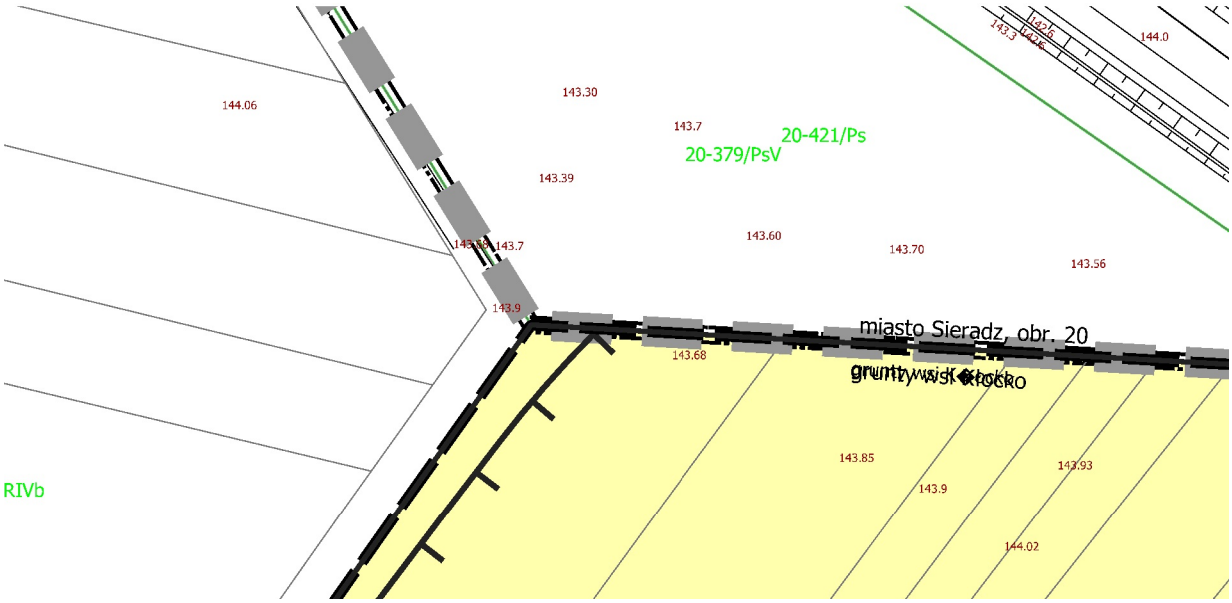

ɔCKO W GMINIE SIERADZ

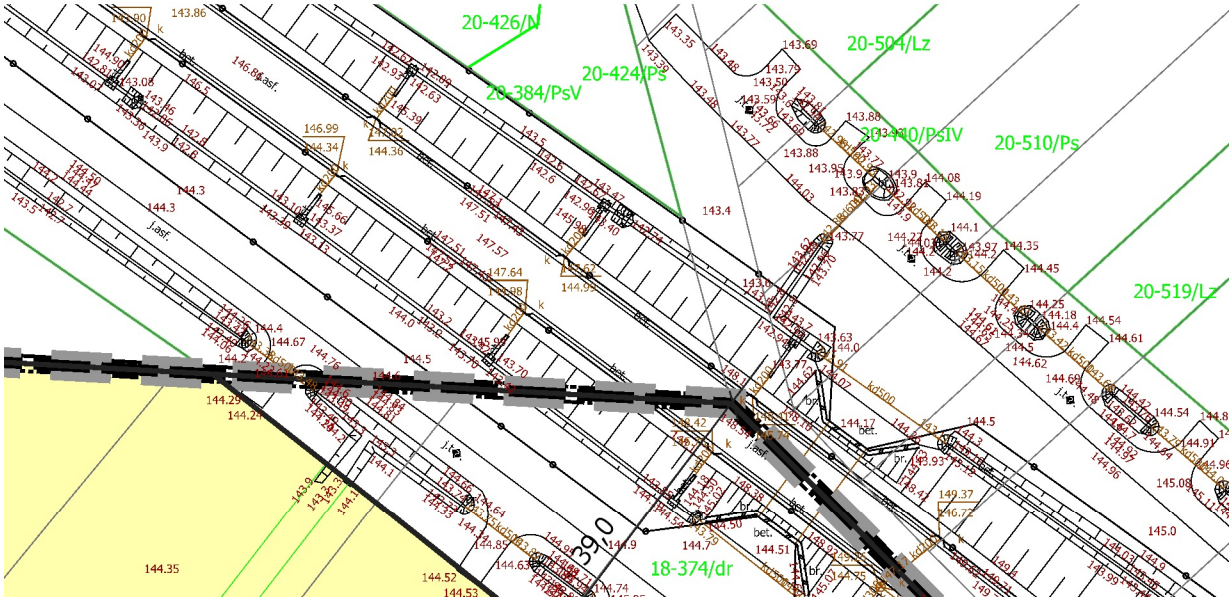


20-510/Ps
145.41
145.49



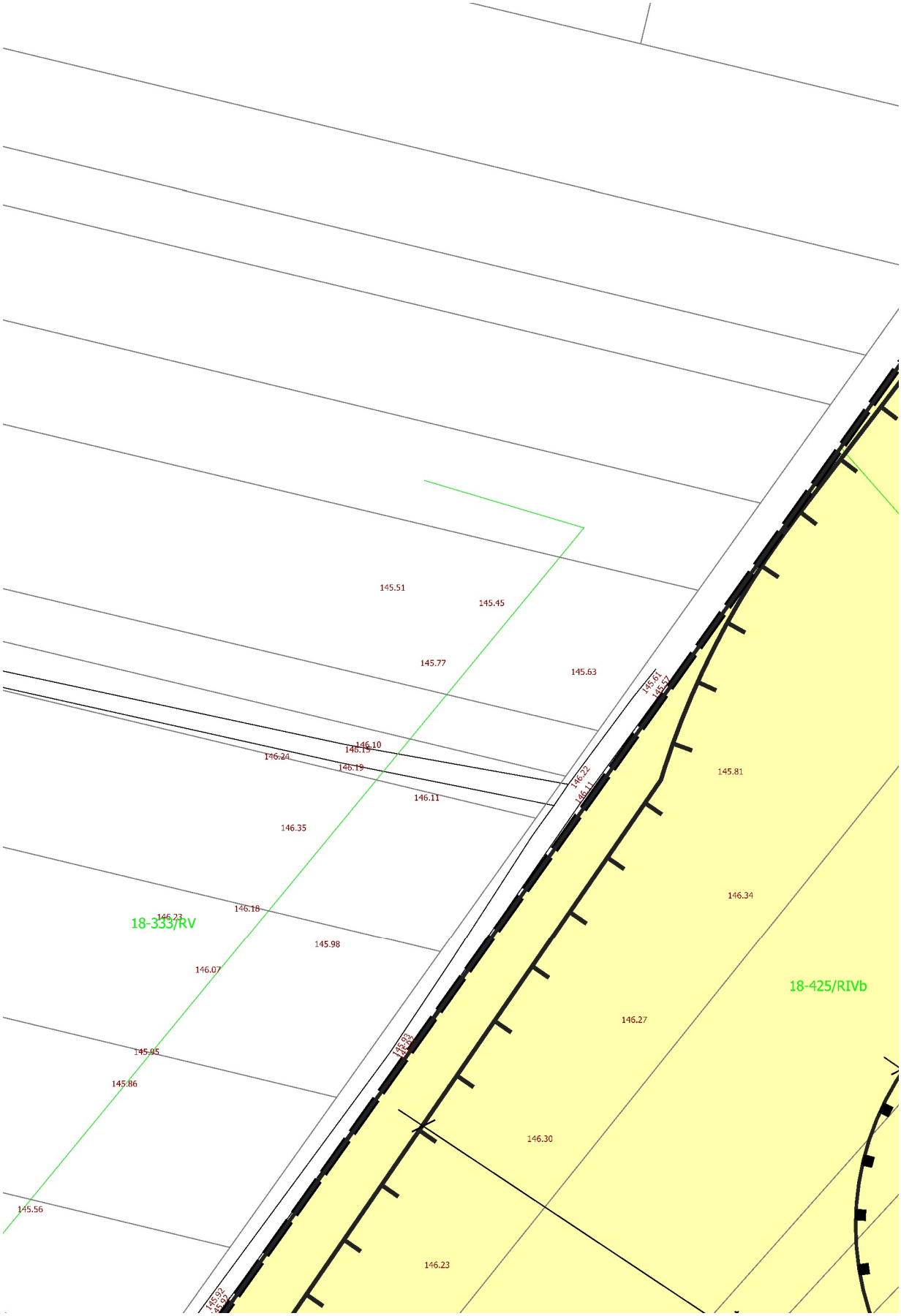
145.51
145.45
145.77
145.63
145.61
145.57
146.10
146.15
146.24
146.19
146.11
146.22
146.11
145.81
146.35
146.34
146.18
146.23
18-333/RV
145.98
146.07
18-425/RIVb
146.27
145.95
145.86
146.30
145.56
146.23

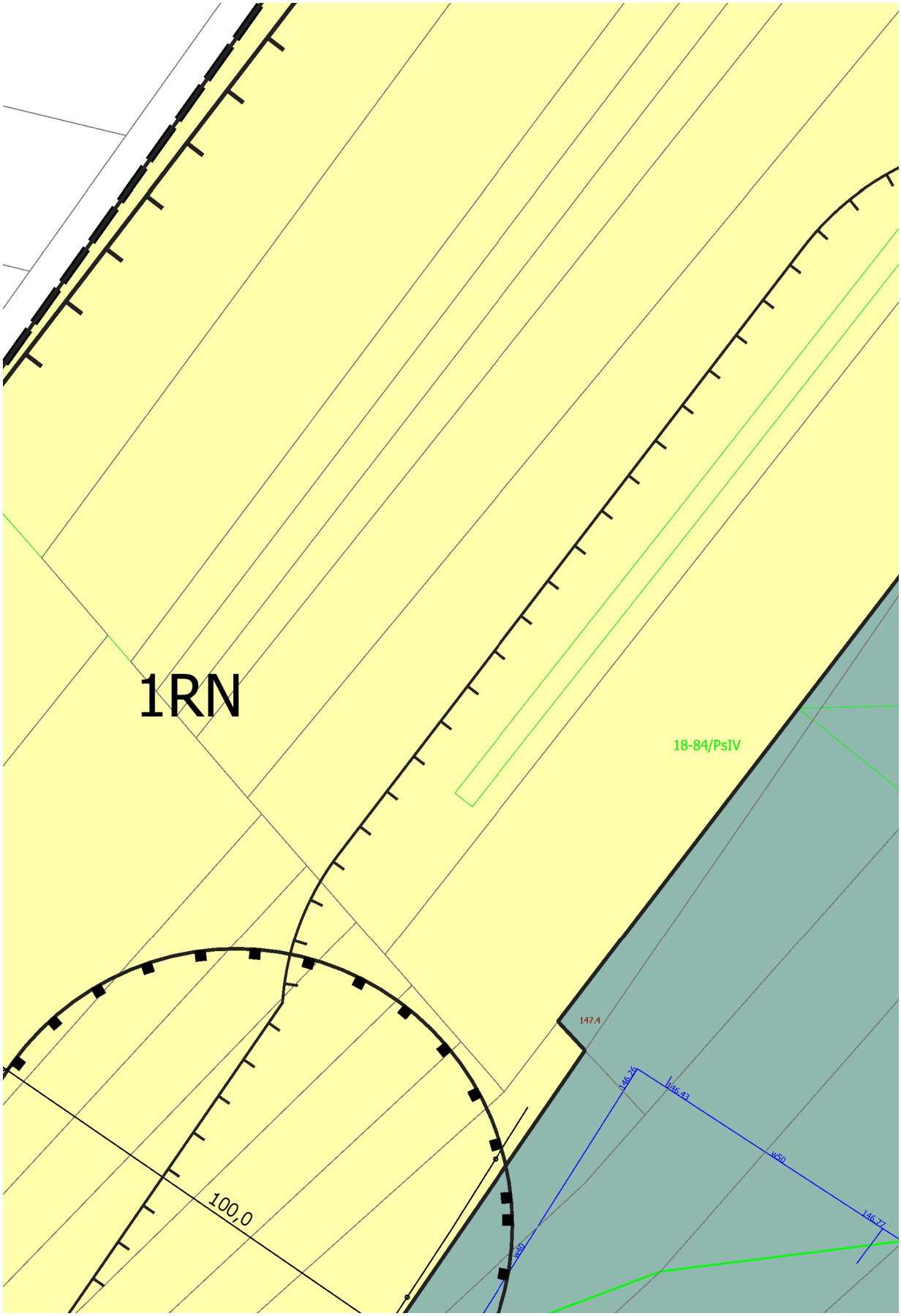
1RN
18-84/PsIV
147.4
146.25
146.43
w50
146.77
100,0

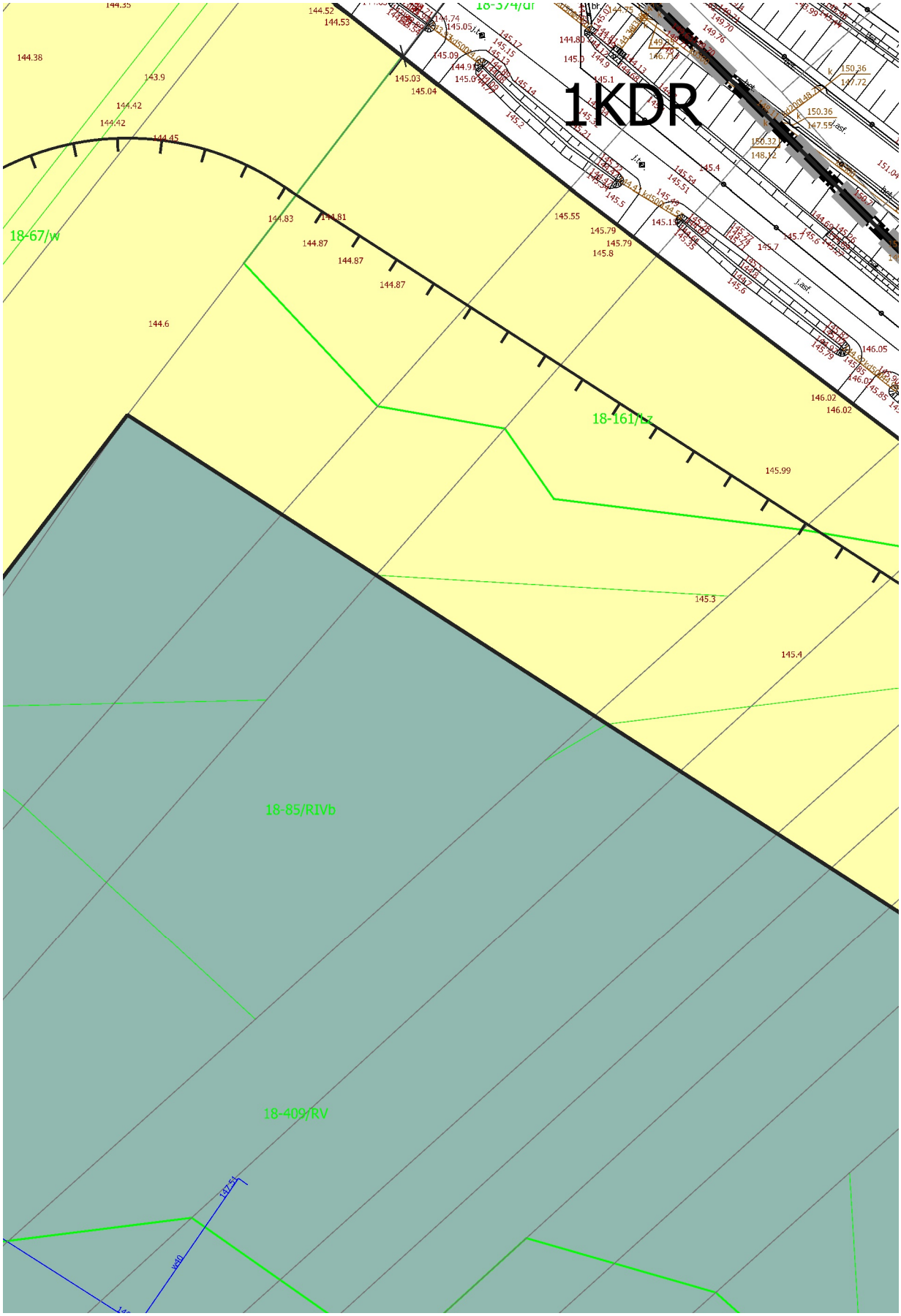
1KDR
18-67/w
18-161/Iz
18-85/RIVb
18-409/RV

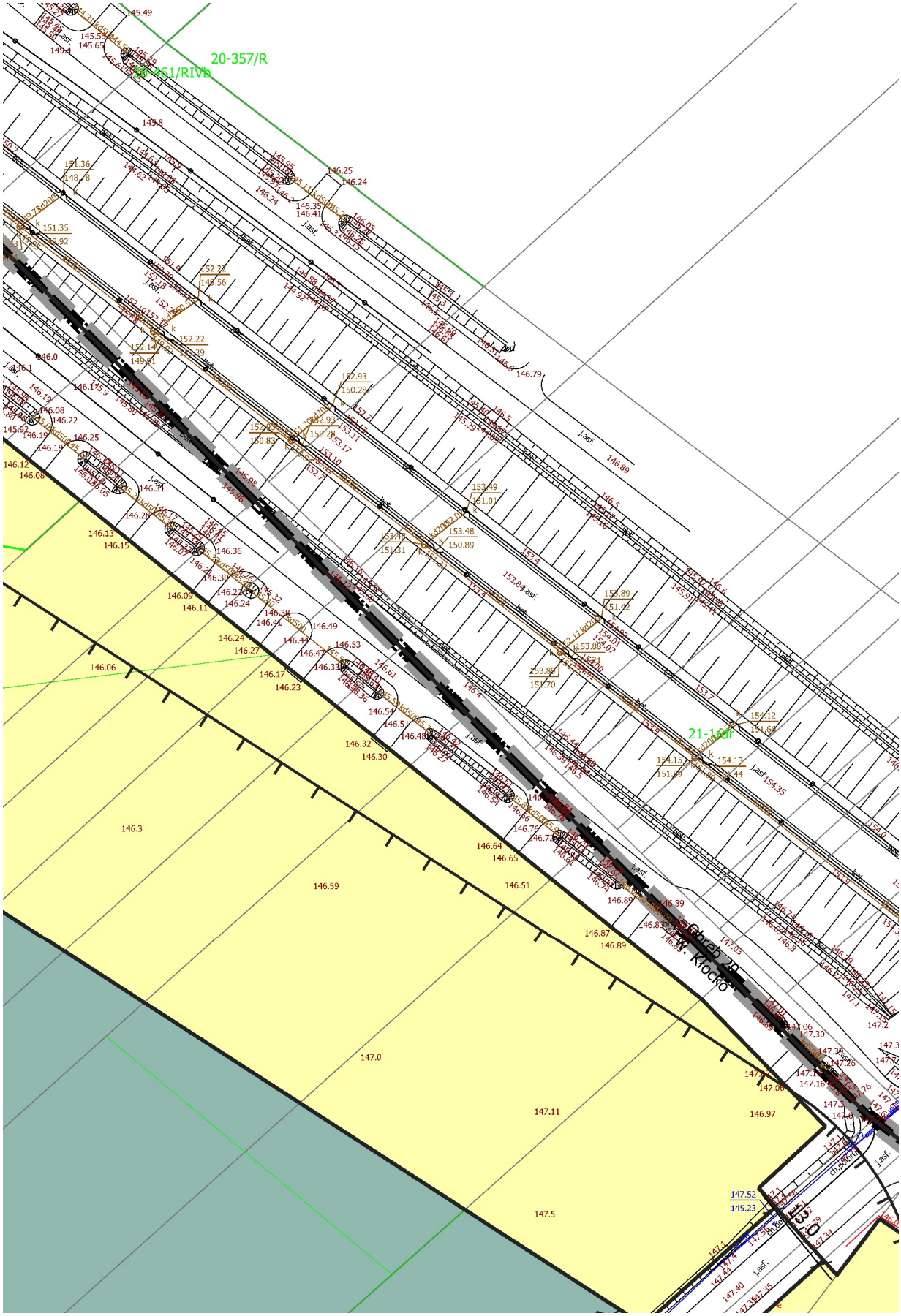
20-357/R
20-361/RIVb
21-160R
Obręb 28
Krocko

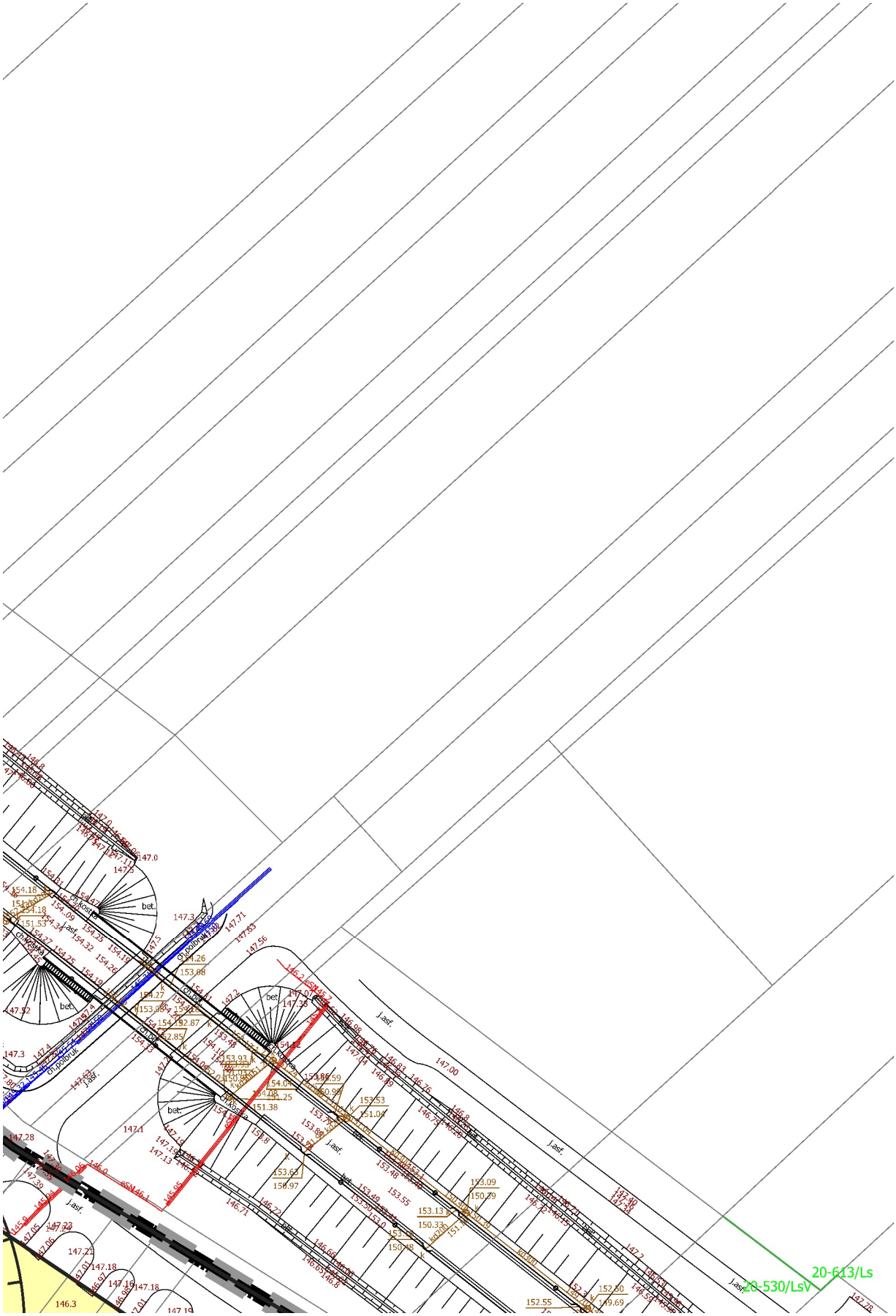
20-613/Ls
20-530/LsV
j.asf.
bet.

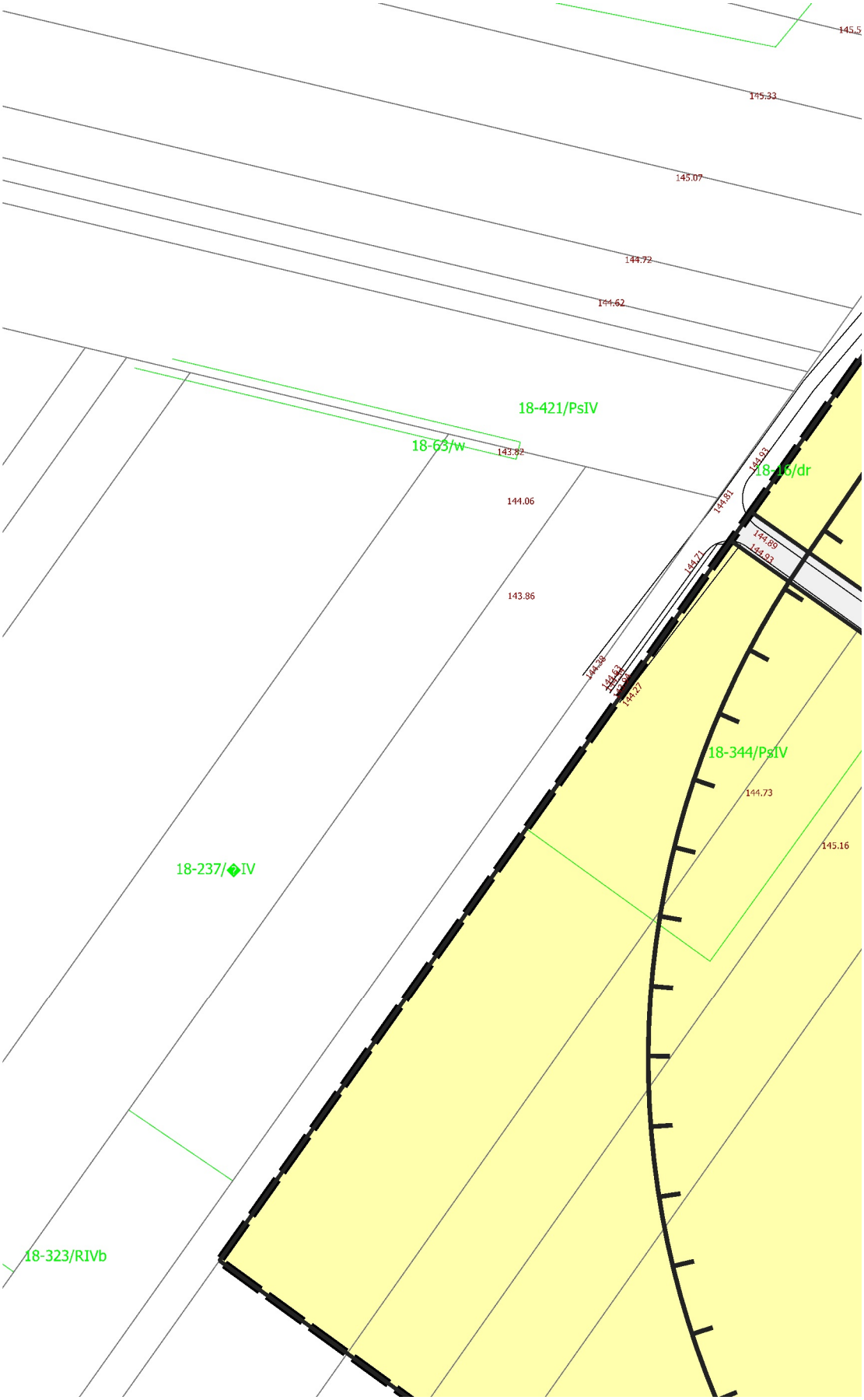
145.5
145.33
145.07
144.72
144.62
18-421/PsIV
18-63/w
143.82
144.06
143.86
144.92
18-16/dr
144.81
144.89
144.93
144.71
144.58
144.27
18-344/PsIV
144.73
145.16
18-237/◆IV
18-323/RIVb

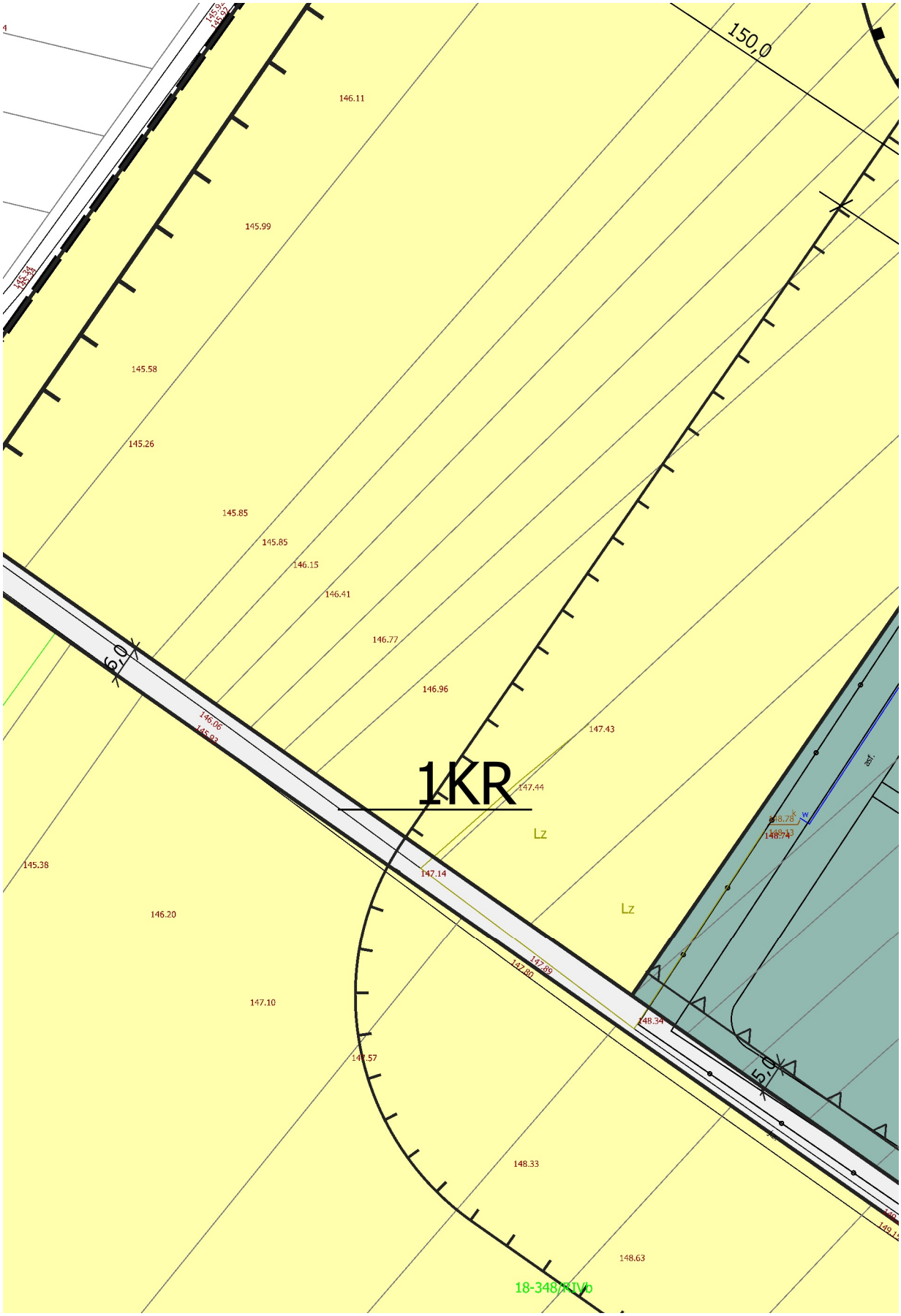
150,0
146.11
145.99
145.58
145.26
145.85
145.85
146.15
146.41
146.77
146.96
147.43
147.44
1KR
Lz
Lz
6,0
146.06
145.93
145.38
146.20
147.14
147.89
147.80
147.10
148.34
147.57
5,0
148.33
148.63
18-348/IIIb

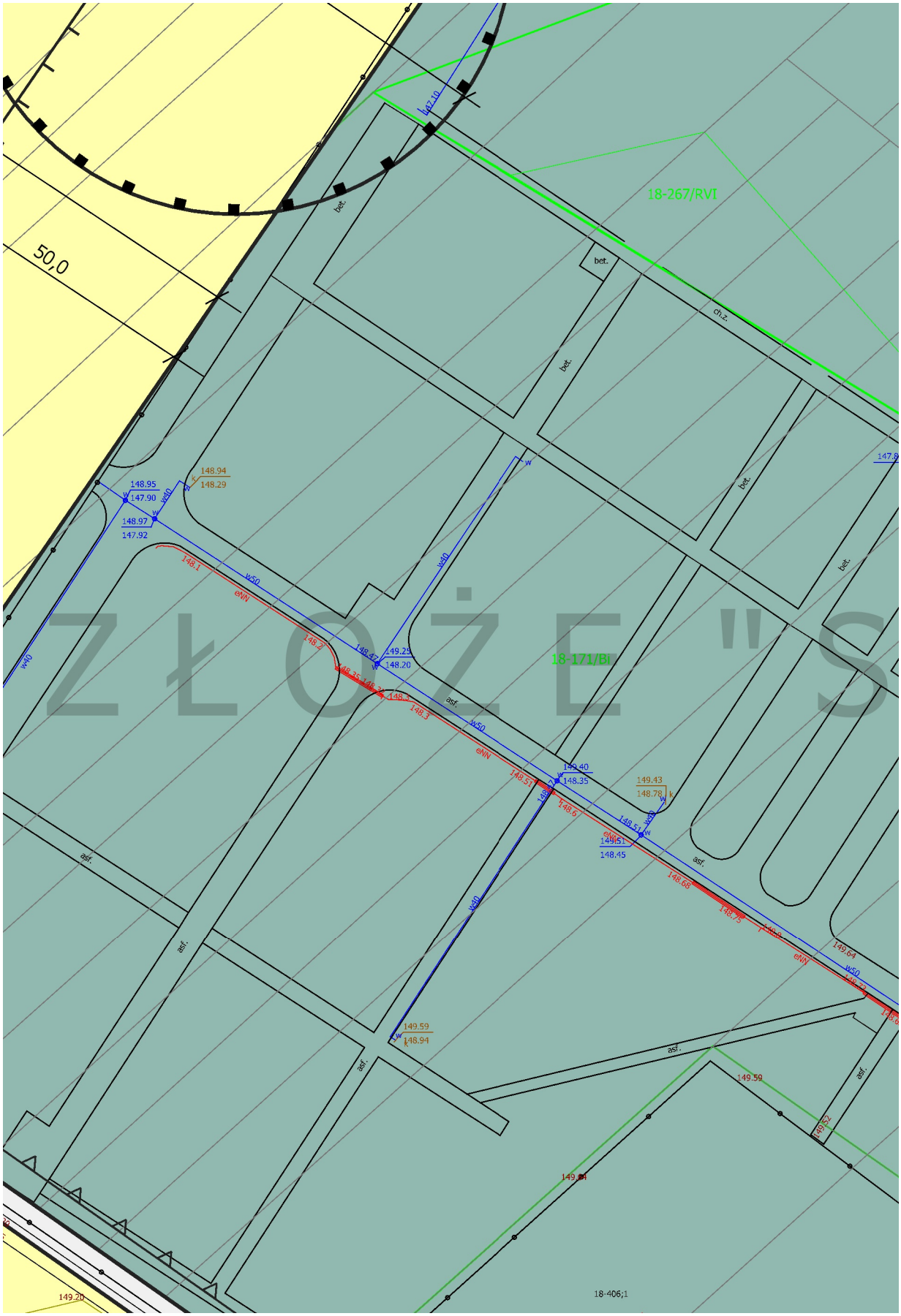
50,0
18-267/RVI
18-171/Bi
bet.
ch.z.
asf.
148.95
147.90
148.97
147.92
148.94
148.29
149.29
148.20
149.40
148.35
149.43
148.78
149.51
148.45
149.59
148.94
149.64
149.20
149.59
149.61
18-406;1
w40
w50
eNN
ZŁOŻE "S

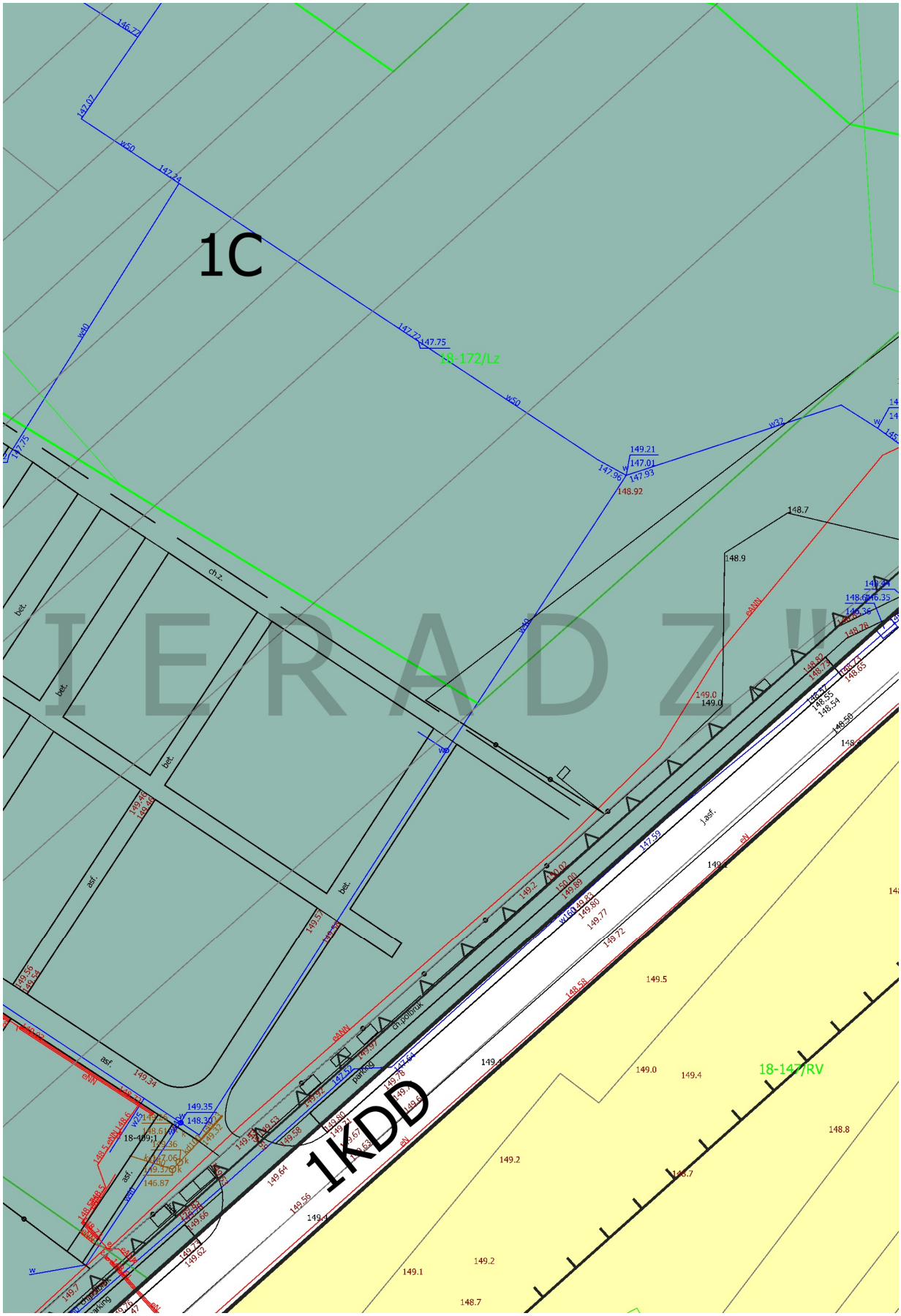
1C
18-172/Lz
1KDD
18-147/RV
18-109;1
ch.z.
bet.
asf.
parking
ch.bobrok
I E R A D Z W

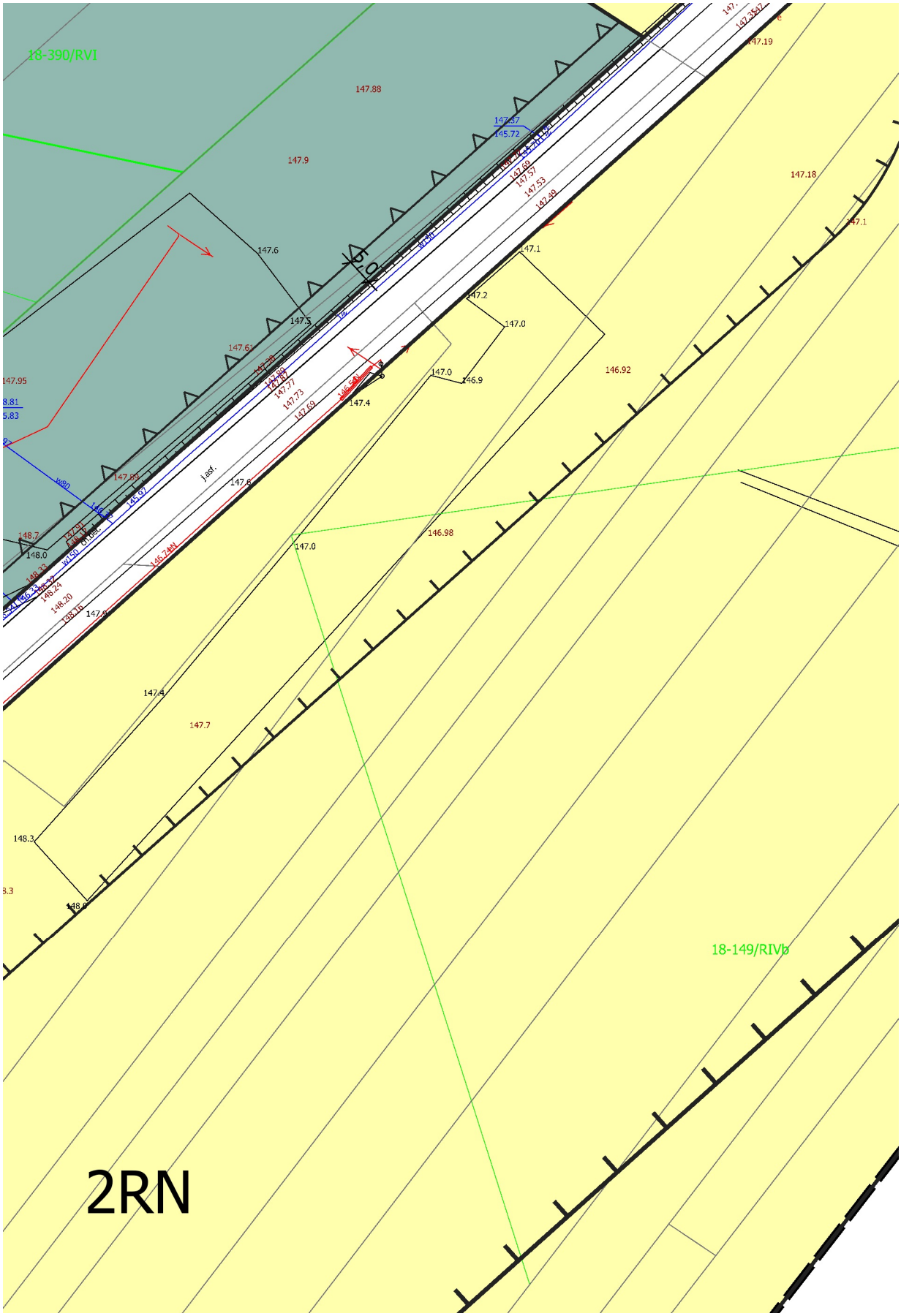
18-390/RVI
147.88
147.9
147.19
147.18
147.1
147.6
147.5
147.61
147.95
147.2
147.0
146.92
146.9
147.4
147.89
147.8
146.98
148.7
148.0
147.7
148.3
18-149/RIVb
2RN

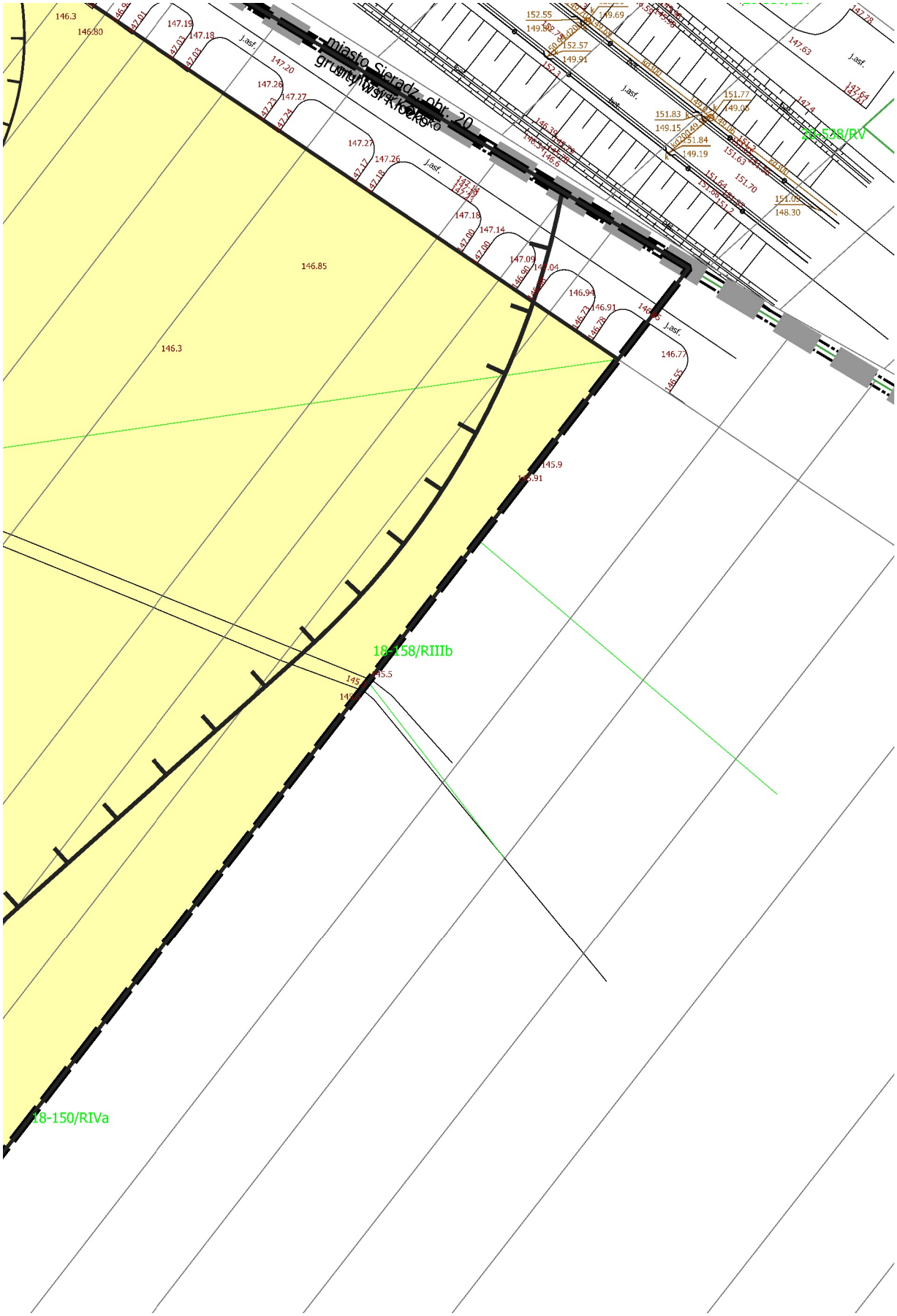
miasto Sieradz, obr. 20
grunty rolne
146.85
146.3
18-150/RIVa
18-158/RIIIb
23-528/RV
j.asf.


18-345/RIVa

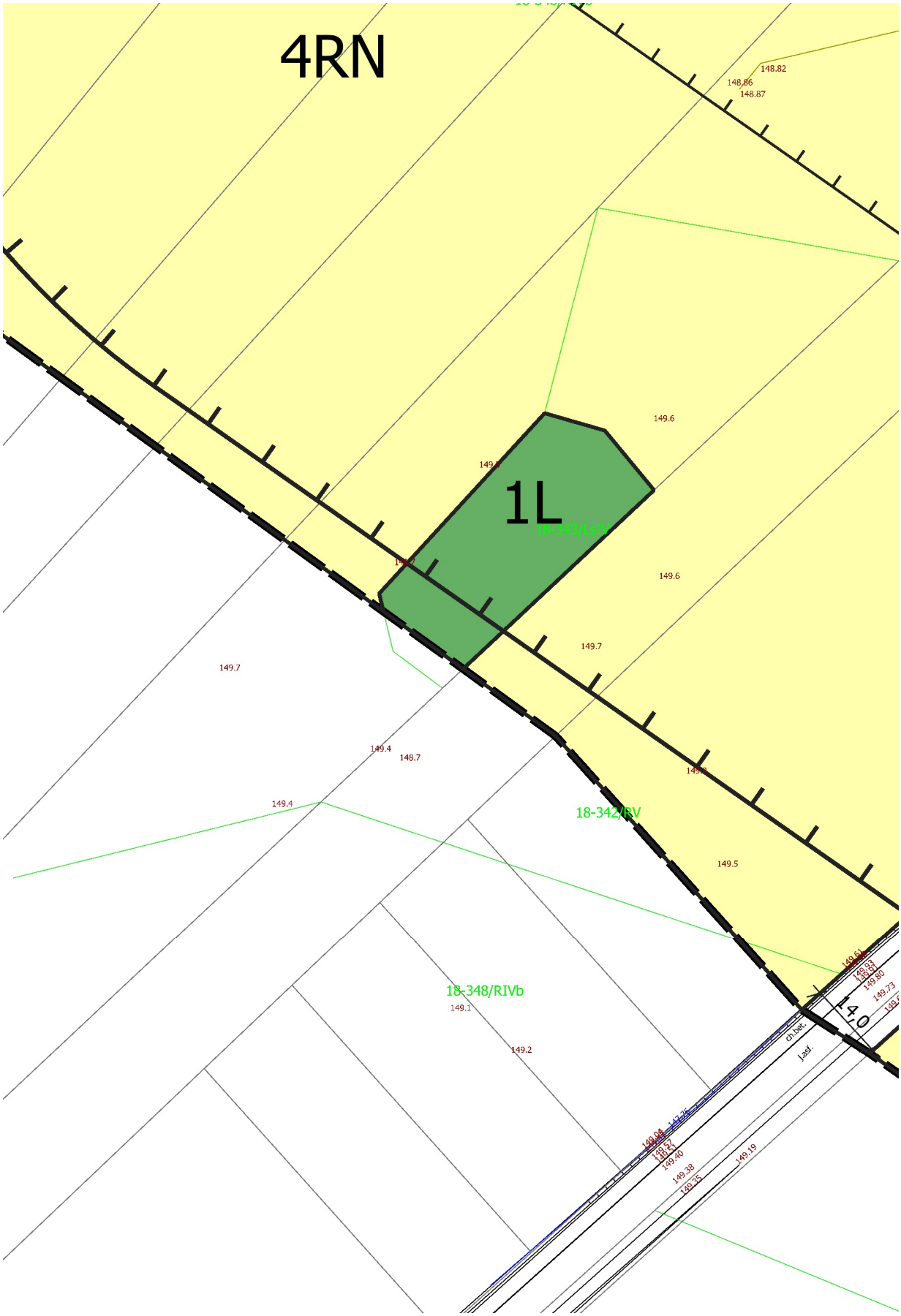
4RN
1L
18-343/IsV
18-342/RV
18-348/RIVb
148.82
148.86
148.87
149.6
149.6
149.7
149.7
149.4
148.7
149.4
149.5
149.1
149.2
4,0
cn.bet.
j.asf.
149.80
149.73
149.38
149.35
149.19

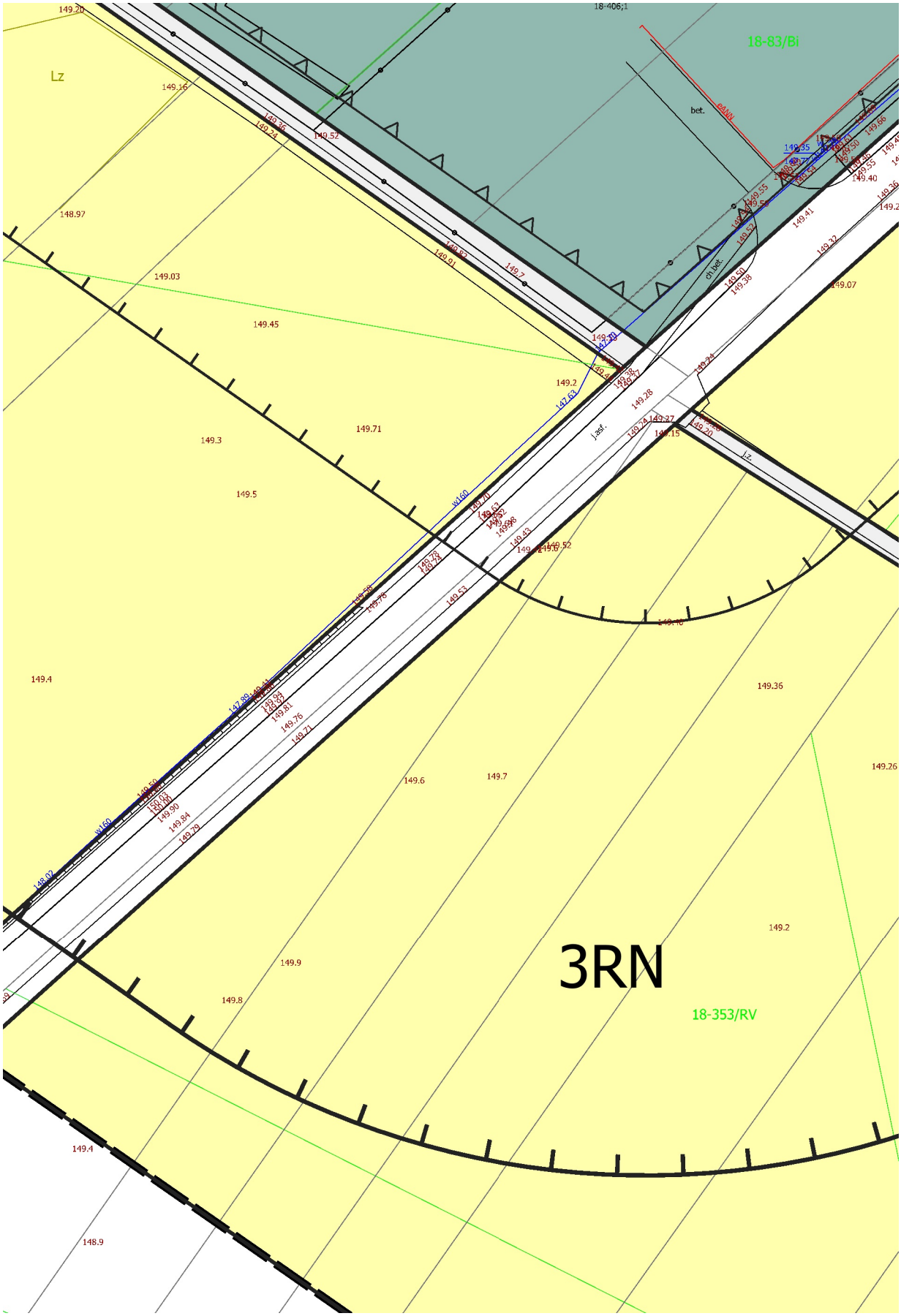
18-406;1
18-83/Bi
Lz
bet.
ch.bet.
j.asf.
3RN
18-353/RV

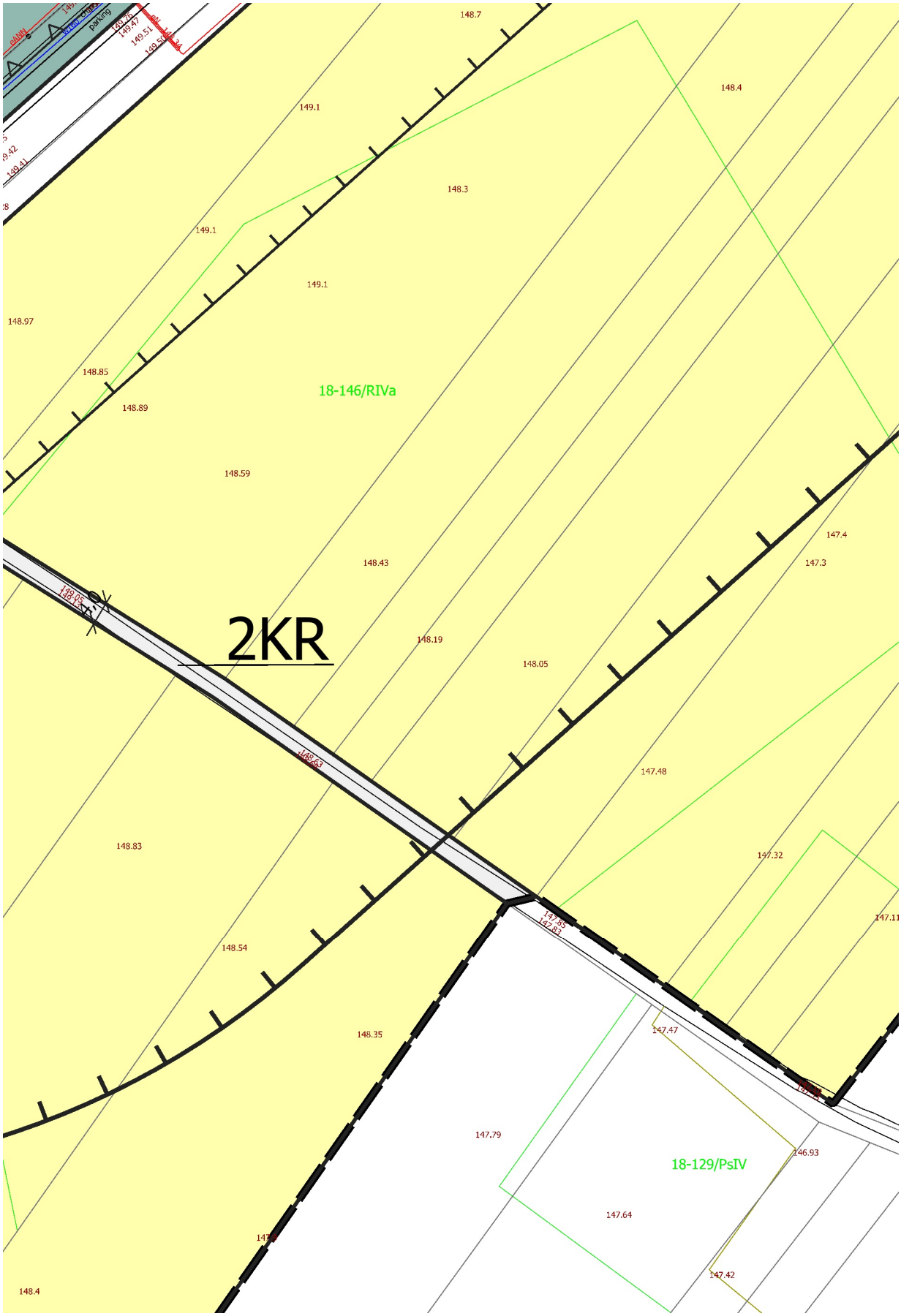
2KR
18-146/RIVa
18-129/PsIV
148.7
148.4
149.1
148.3
149.1
149.1
148.97
148.85
148.89
148.59
148.43
147.4
147.3
148.19
148.05
147.48
148.83
147.32
148.54
148.35
147.47
147.79
146.93
147.64
147.42
148.4

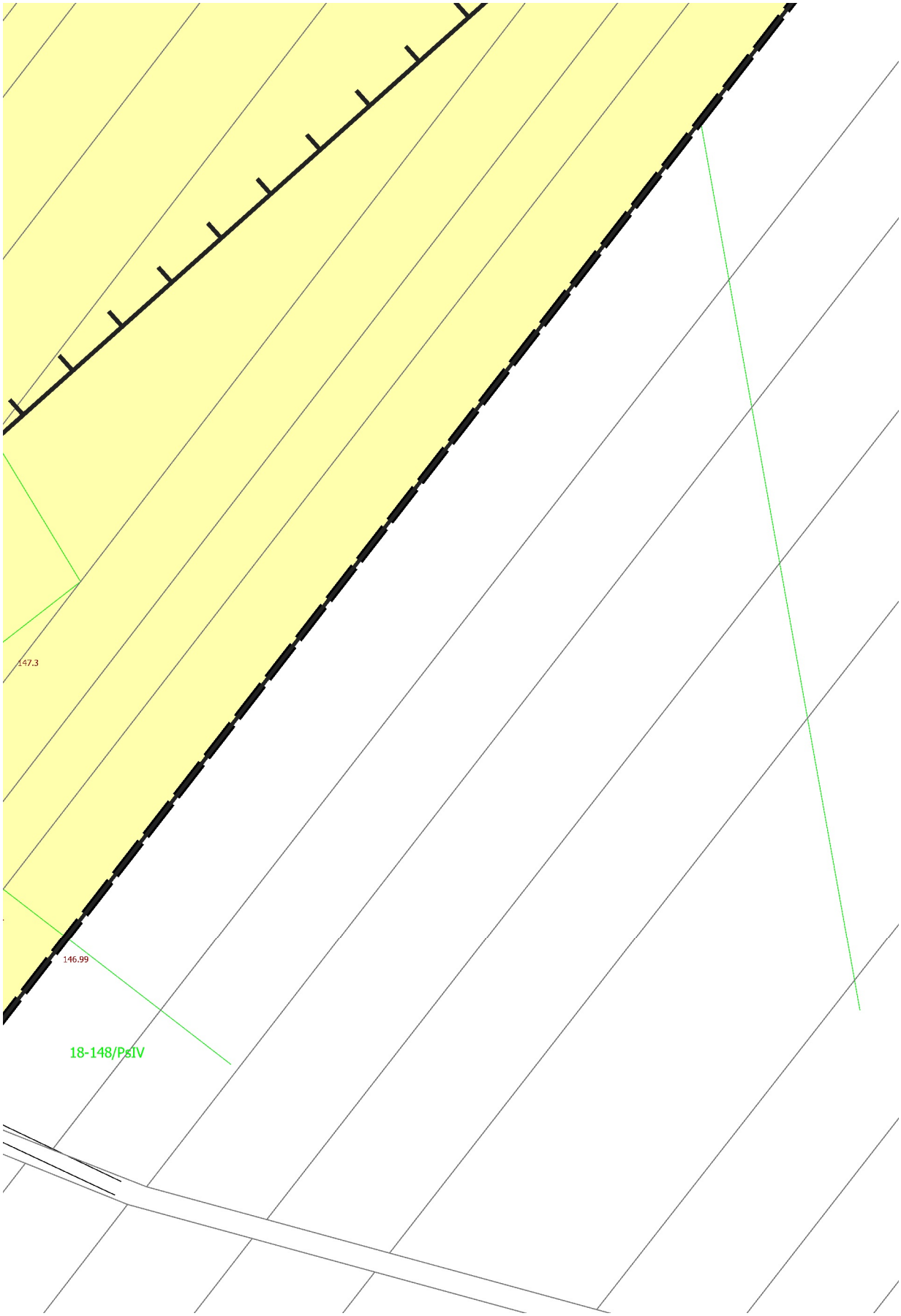
147.3
146.99
18-148/PsIV

LEGENDA

OZNACZENIA OBOWIĄZUJĄCE

GRANICA OBSZARU OBJĘTEGO PLANEM

LINIE ROZGRANICZAJĄCE TERENY O RÓŻNYM PRZEZNAC
LUB RÓŻNYCH ZASADACH ZAGOSPODAROWANIA

NIEPRZEKRACZALNA LINIA ZABUDOWY

GRANICA STREFY OCHRONY SANITARNEJ 150m OD CME

GRANICA STREFY OCHRONY SANITARNEJ 50m OD CMEN

STREFA OCHRONY ARCHEOLOGICZNEJ

2,0

LINIE WYMIAROWE

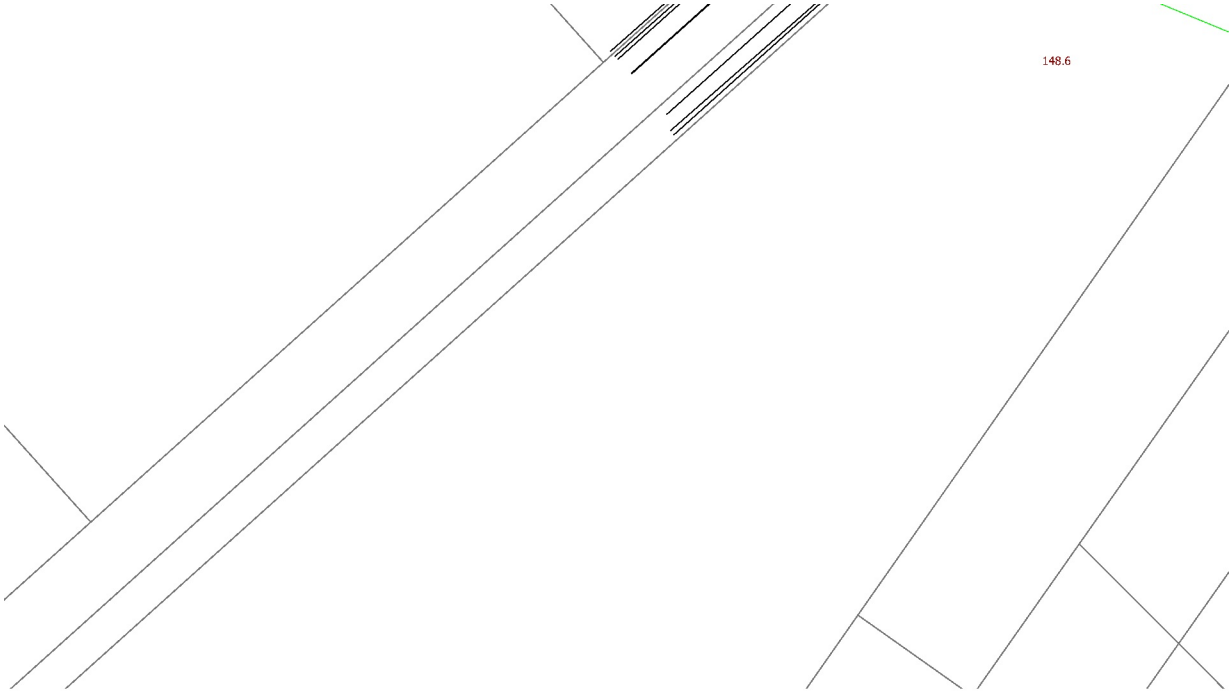

	C	TEREN CMENTARZA
CZENIU	L	TEREN LASU
	RN	TERENY ROLNICTWA Z ZAKAZEM ZABUD
ENTARZA	KDR	TEREN DROGI GŁÓWNEJ RUCHU PRZYŚP
NTARZA	KDD	TEREN DROGI DOJAZDOWEJ
	KR	TEREN KOMUNIKACJI DROGOWEJ WEWN

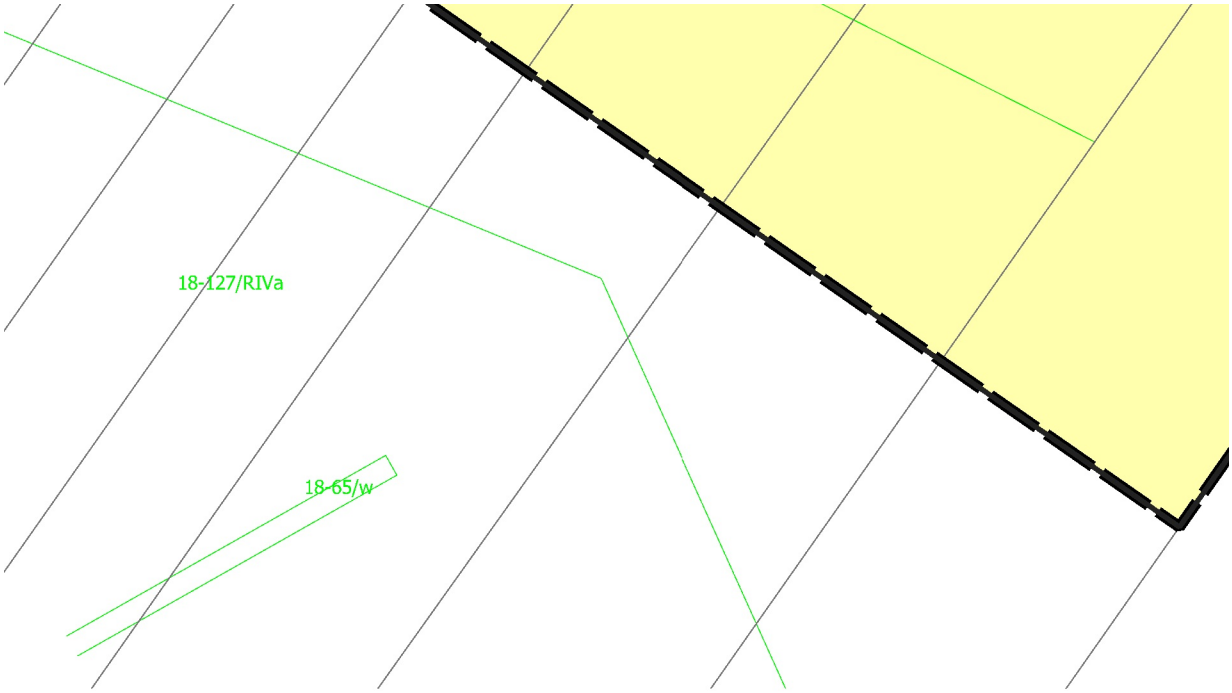

OWY

IESZONEGO

NĘTRZNEJ

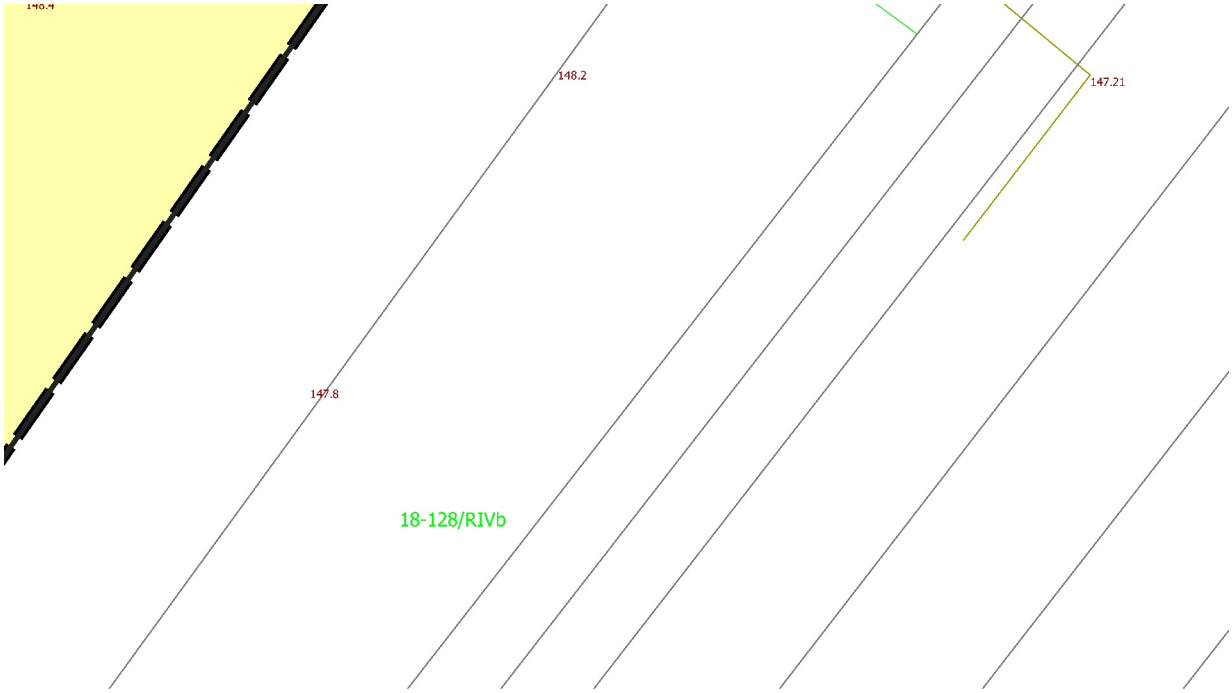

ZMIANA STUDIUM UWARUNKOWAŃ I KIERUNKÓW ZAGOSPODAROWANI PRZESTRZENNEGO GMINY SIERADZ UCHWAŁA NR VI/37/15
RADY GMINY SIERADZ Z DNIA 8 CZERWCA 2015 R.

SKALA 1:10000

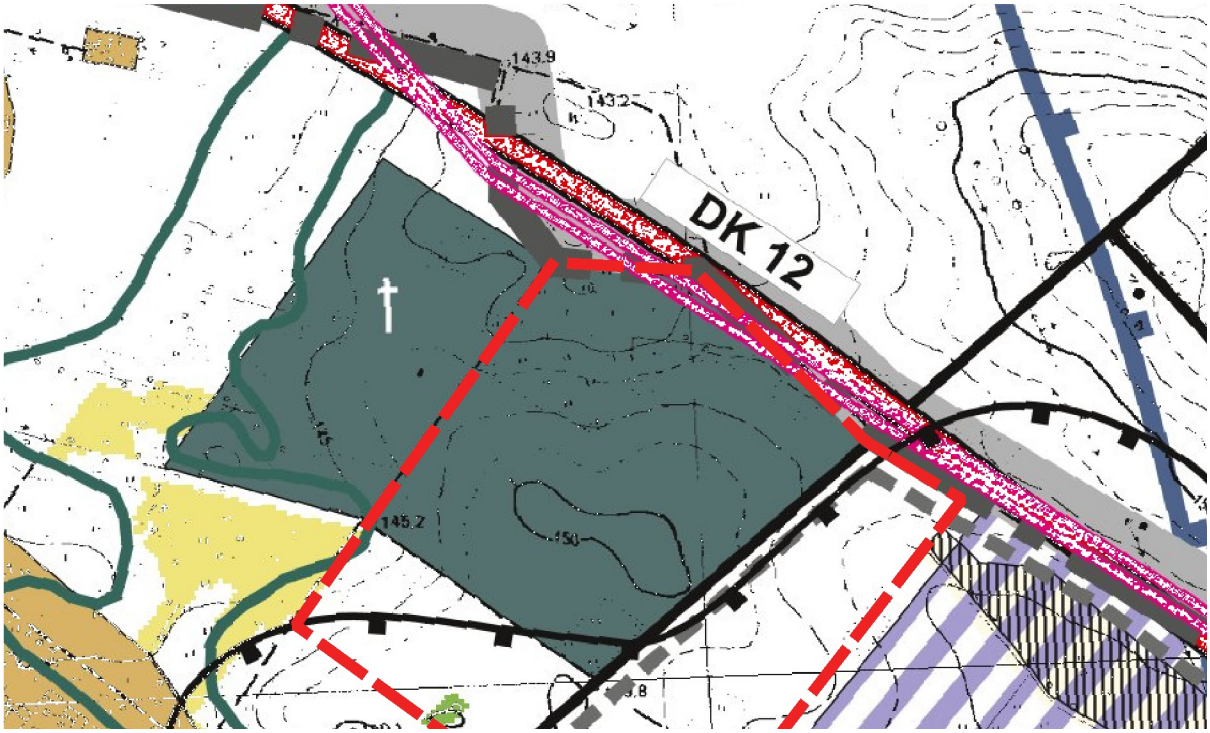



A

LEGENDA

OZNACZENIA FORMALNE

GRANICA GMINY

KIERUNKI KSZTAŁTOWANIA SYSTEMU PRZYRODNICZEGO I OCHRONY WARTOŚCI PRZYRODNICZYCH

DOLINY RZEK I CIEKÓW STANOWIĄCE KORYTARZE EKOLOGICZNE W TYM KORYTARZ EKOLOGICZNY O ZNACZENIU KRAJOWYM „DOLINY WARTY"

GRANICA OBSZARU GŁÓWNEGO ZBIORNIKA WÓD PODZIEMNYCH

KIERUNKI OCHRONY I KSZTAŁTOWANIA WARTOŚCI KULTUROWYCH

OBIEKTY, OBSZARY I STANOWISKA ARCHEOLOGICZNE WPISANE DO REJESTRU

STREFA OCHRONY ARCHEOLOGICZNEJ

CMENTARZE

KIERUNKI ROZWOJU PRZESTRZENNEGO GMINY - PRZEZNACZENIE TERENU

FUNKCJA PODSTAWOWA

TERENY OSADNICTWA WIEJSKIEGO

TERENY ROZWOJOWE ZABUDOWY PRODUKCYJNO - USŁUGOWEJ SKŁADÓW I MAGAZYNÓW

TERENY LOKALIZACJI ODNAWIALNYCH ŹRÓDEŁ ENERGII O MOCY POWYŻEJ 100 KW ZE STREFAMI OCHRONNYMI - FOTOWOLTAIKA

TERENY LASÓW

TERENY ROLNE Z PRZEWAGĄ TRWAŁYCH UŻYTKÓW ZIELONYCH

FUNKCJA DOPUSZCZALNA

ZABUDOWA MIESZKANIOWA JEDNORODZINNA
USŁUGI LOKALNE
AGROTURYSTYKA



OZNACZENIA INFORMUJĄCE

GRANICA ADMINISTRACYJNA GMINY SIERADZ

Złoże "SIERADZ"

ZŁOŻE WÓD TERMALNYCH "SIERADZ"
(CAŁY OBSZAR PLANU JEST W ZASIĘGU TEGO ZŁOŻA)

RYSUNEK ZOSTAŁ SPORZĄDZONY NA KOPII MAPY ZASADNICZEJ W POSTACI WEKTOR ZE STAROSTWA POWIATOWEGO W SIERADZU.
LICENCJA NR GKII.6642.1543.2023_1014_CL1 data 2023-05-02

OWEJ POZYSKANEJ

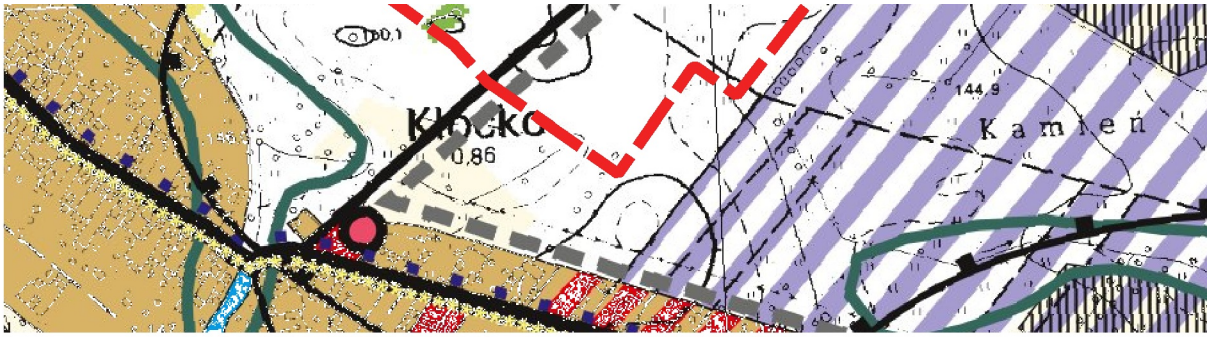

GRANICA OBSZARU OBJĘTEGO PLANEM

TERENY ROLNE O WYŻSZYCH KLASACH BONITACYJNYCH, II i III

TERENY ROLNE O NIŻSZYCH KLASACH BONITACYJNYCH IV, V i VI

KIERUNKI ROZWOJU KOMUNIKACJI I INFRASTRUKTURY

OBWODNICA MIASTA SIERADZA (DROGA KRAJOWA NR 12)

DROGI MIĘDZYREGIONALNE NIE BĘDĄCE W ZARZĄDZIE GŁÓWNEJ DYREKCJI DRÓG KRAJOWYCH I AUTOSTRAD

WAŻNIEJSZE DROGI DOJAZDOWE

ISTNIEJĄCE LINIE ELEKTROENERGETYCZNE WN 110 kV

INNE

TERENY WYMAGAJĄCE UZYSKANIA ZGODY NA PRZEZNACZENIE GRUNTÓW ROLNYCH I LEŚNYCH NA CELE NIEROLNICZE I NIELEŚNE

LEGENDA

OZNACZENIA OBOWIĄZUJĄCE

GRANICA OBSZARU OBJĘTEGO PLANEM

LINIE ROZGRANICZAJĄCE TERENY O RÓŻNYM PRZEZNACZENIU
LUB RÓŻNYCH ZASADACH ZAGOSPODAROWANIA

NIEPRZEKRACZALNA LINIA ZABUDOWY

GRANICA STREFY OCHRONY SANITARNEJ 150m OD CMENTARZA

GRANICA STREFY OCHRONY SANITARNEJ 50m OD CMENTARZA

STREFA OCHRONY ARCHEOLOGICZNEJ

2,0 LINIE WYMIAROWE

C TEREN CMENTARZA

L TEREN LASU

RN TERENY ROLNICTWA Z ZAKAZEM ZABUDOWY

KDR TEREN DROGI GŁÓWNEJ RUCHU PRZYŚPIESZONEGO

KDD TEREN DROGI DOJAZDOWEJ

KR TEREN KOMUNIKACJI DROGOWEJ WEWNĘTRZNEJ

OZNACZENIA INFORMUJĄCE

GRANICA ADMINISTRACYJNA GMINY SIERADZ

Złoże "SIERADZ" ZŁOŻE WÓD TERMALNYCH "SIERADZ"
(CAŁY OBSZAR PLANU JEST W ZASIĘGU TEGO ZŁOŻA)